Monitoring

Wasserkörper 46124_0 Berlebecke

Strukturgüteklasse → Fließrichtung

Kartierung Januar 00

Mittelwert (Sohle, Ufer, Land)

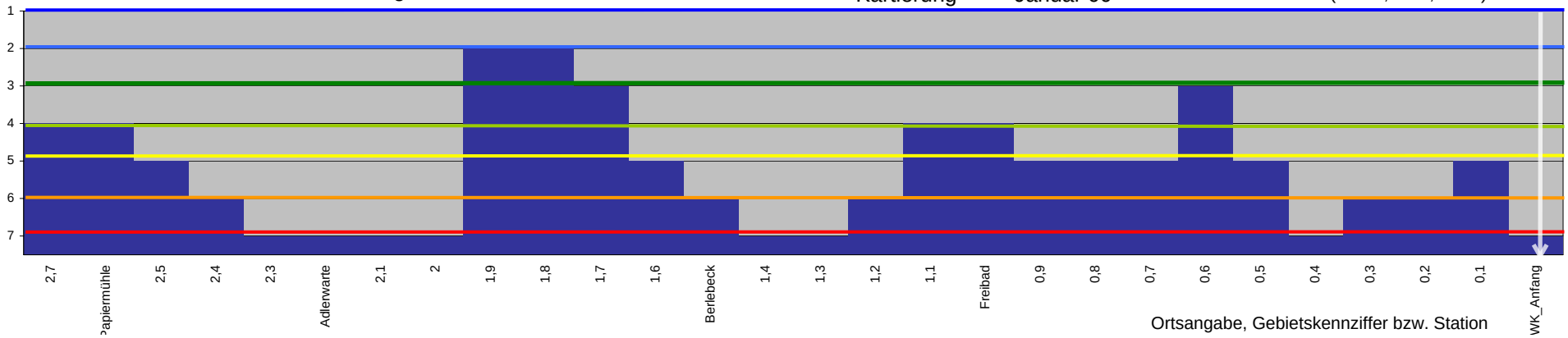

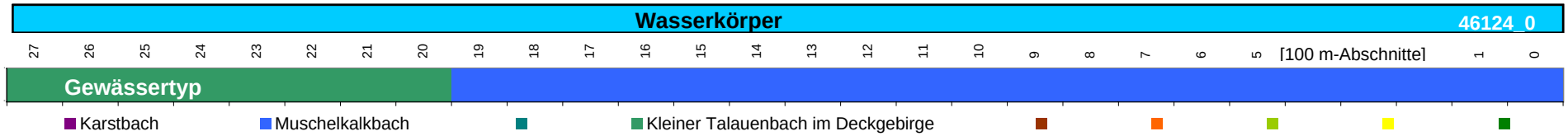

Gewässerstrukturgüte

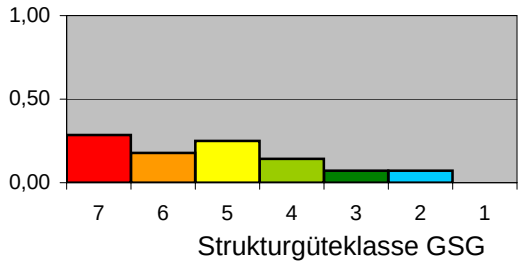

Klasse	Maß der Veränderung	Farbsymbol
1	unverändert	dunkelblau
2	gering verändert	hellblau
3	mäßig verändert	grün
4	deutlich verändert	hellgrün
5	stark verändert	gelb
6	sehr stark verändert	orange
7	vollständig verändert	rot

Gegenwärtige Strukturanteile

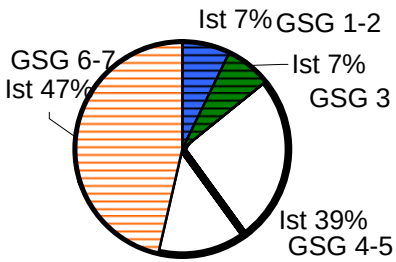

Zielgrößen der Gewässerstruktur



Relative Häufigkeitsverteilungen

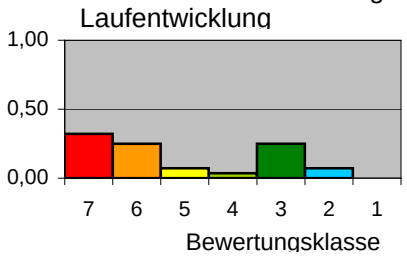

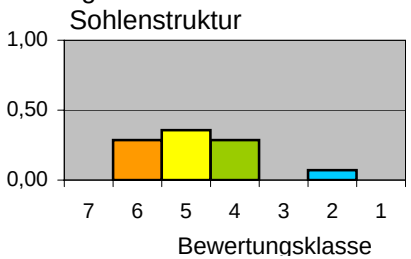

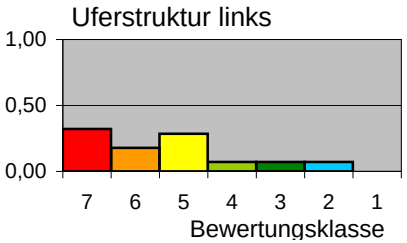

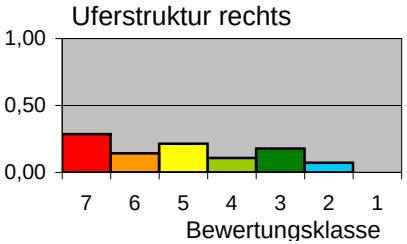

Uferverbau Steinschüttung/-wurf auf 7 % der linken und auf 4 % der rechten Uferseite

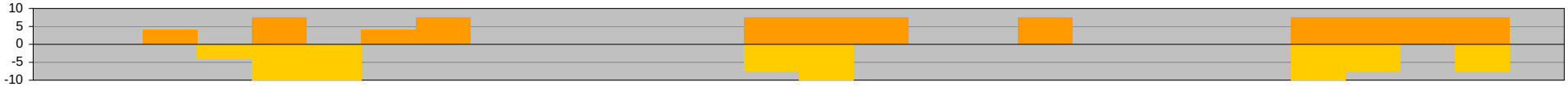

linke Uferseite rechte Uferseite

Legende: verfallend/intakt

1/2 <=>Lebendverbau >50 %; 3/4<=>Steinschüttung/-wurf >50 %; 5/5,5<=>Holzverbau; 6/6,5 Böschungsrasen
7/7,5<=>Pflaster/Steinsatz/unverfugt >50 %; 8/8,5<=>wilder Verbau >50 %; 9/10<=>Beton/Mauerwerk/Pflaster >50 %

Gehölzbewuchs

linke Uferseite rechte Uferseite Junges Gehölz Links Junges Gehölz Rechts

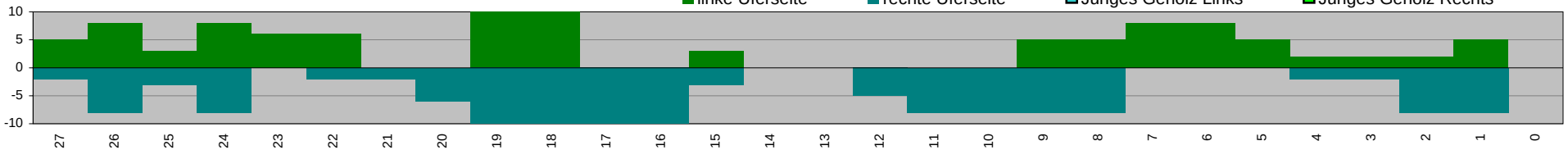

Legende: 0=Keine Gehölze (wegen Verbau, Rasen, Erosion); 1=Keine Gehölze, naturbedingt; 2=nicht bodenständiges Gebüsch/Einzelgehölz; 3=nicht bodenständiger Forst oder Galerie; 4=Junge Gehölzpflanzung; 5=bodenständiges Gebüsch/Einzelgehölz; 6=teilweise bodenständiger Wald oder Galerie; 8=bodenständige Galerie; 10=bodenständiger Wald

Bilanz des Gehölzbewuchses

Anteile in % des Wasserkörpers 100

Legende:				
Bodenständiger Wald auf	7 %	der linken Uferseite und	14 %	der rechten Uferseite
Bodenständige Galerie auf	14 %	der linken Uferseite und	29 %	der rechten Uferseite
Teilweise bodenst. Wald oder Galerie	7 %	der linken Uferseite und	4 %	der rechten Uferseite
Bodenst. Gebüsch/Einzelgehölz auf	18 %	der linken Uferseite und	4 %	der rechten Uferseite
Kein (bodenständiges) Gehölz auf	54 %	der linken Uferseite und	50 %	der rechten Uferseite
davon	0 %	naturbedingt	0 %	naturbedingt

Gewässerrandstreifen **Wasserkörper** **46124_0 Berlebecke** → Fließrichtung linke Uferseite rechte Uferseite

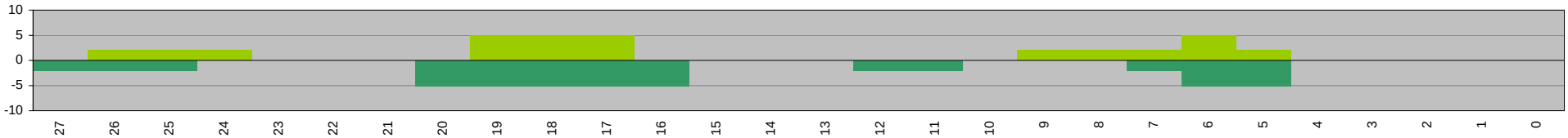

Legende: 0,2<=>Saumstreifen (bis 5 m); 0,5<=>Gewässerrandstreifen (> 5 m); 1,0<=>flächig Wald/Sukzession Entfernung zur Mündung [100 m-Abschnitte]

Randstreifenbilanz

Anteile in % des Wasserkörpers 100

Legende:				
Uferstreifen o. Wald/Sukzession auf	14 %	der linken Uferseite und	25 %	der rechten Uferseite
Ufersaum auf	25 %	der linken Uferseite und	21 %	der rechten Uferseite
Kein Streifen o. Saum wegen Nutzung	61 %	der linken Uferseite und	54 %	der rechten Uferseite