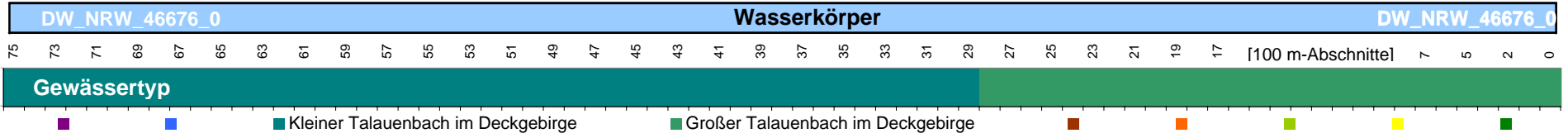
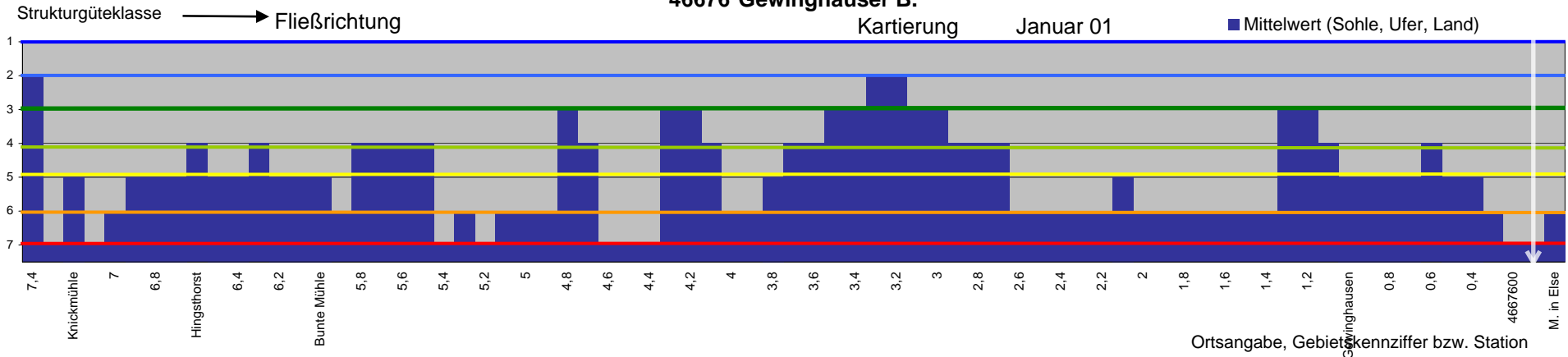


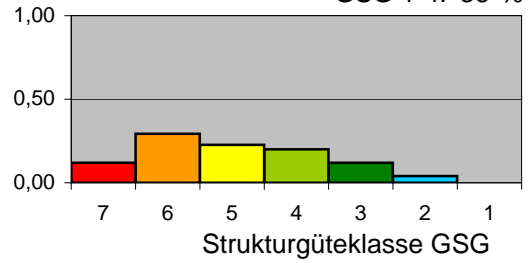
# 46676 Gewinghauser B.

Kartierung Januar 01

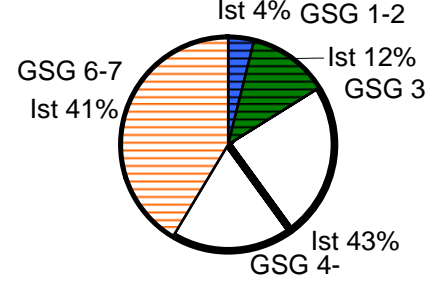
■ Mittelwert (Sohle, Ufer, Land)



## Gewässerstrukturgüte GSG 1-4: 36 %



## Gegenwärtige Strukturanteile



## Zielgrößen der Gewässerstruktur <sup>1)</sup>



Klasse	Maß der Veränderung	Farbsymbol
1	unverändert	dunkelblau
2	gering verändert	hellblau
3	mäßig verändert	grün
4	deutlich verändert	hellgrün
5	stark verändert	gelb
6	sehr stark verändert	orange
7	vollständig verändert	rot

<sup>1)</sup> siehe [www.flussgebiete.nrw.de/pilotprojekte](http://www.flussgebiete.nrw.de/pilotprojekte)

## Relative Häufigkeitsverteilungen

