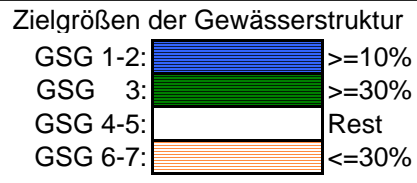
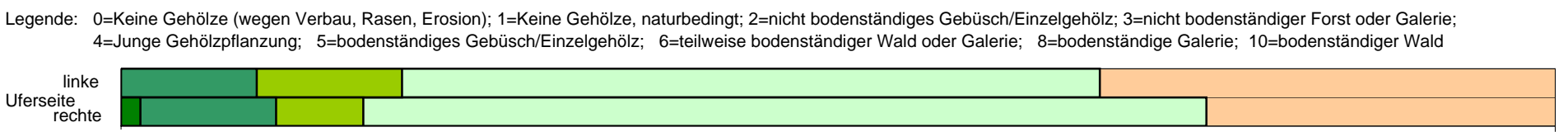
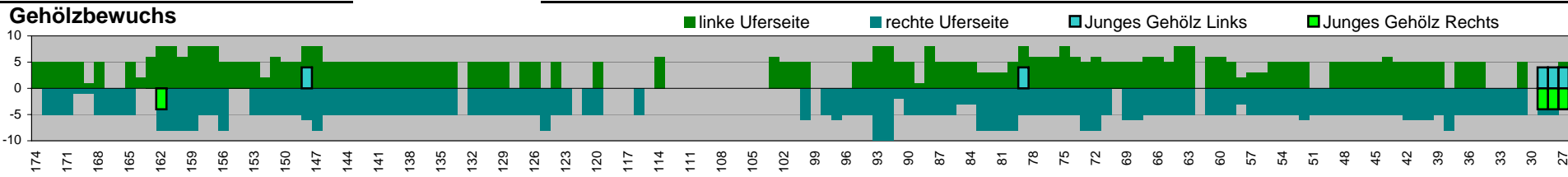
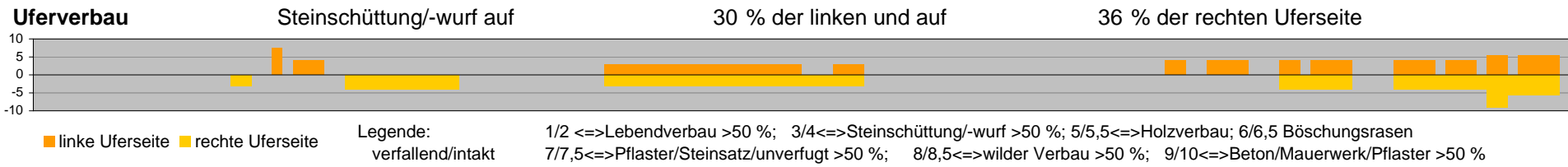

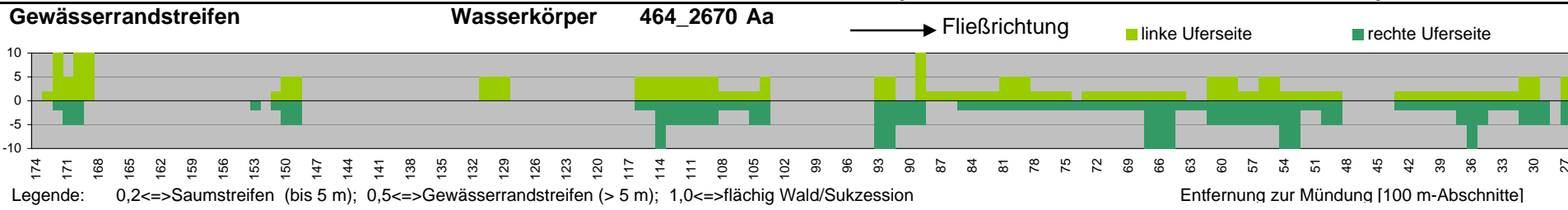


Klasse	Maß der Veränderung	Farbsymbol
1	unverändert	dunkelblau
2	gering verändert	hellblau
3	mäßig verändert	grün
4	deutlich verändert	hellgrün
5	stark verändert	gelb
6	sehr stark verändert	orange
7	vollständig verändert	rot





Legende:		Anteile in % des Wasserkörpers	
	Bodenständiger Wald auf	0 %	der linken Uferseite und
	Bodenständige Galerie auf	9 %	der linken Uferseite und
	Teilweise bodenst. Wald oder Galerie	10 %	der linken Uferseite und
	Bodenst. Gebüsch/Einzelgehölz auf	49 %	der linken Uferseite und
	Kein (bodenständiges) Gehölz auf	32 %	der linken Uferseite und
	davon	0 %	naturbedingt
		1 %	der rechten Uferseite
		9 %	der rechten Uferseite
		6 %	der rechten Uferseite
		59 %	der rechten Uferseite
		24 %	der rechten Uferseite
		0 %	naturbedingt



Legende:		Anteile in % des Wasserkörpers	
	Uferstreifen o. Wald/Sukzession auf	22 %	der linken Uferseite und
	Ufersaum auf	32 %	der linken Uferseite und
	Kein Streifen o. Saum wegen Nutzung	47 %	der linken Uferseite und
		26 %	der rechten Uferseite
		27 %	der rechten Uferseite
		47 %	der rechten Uferseite