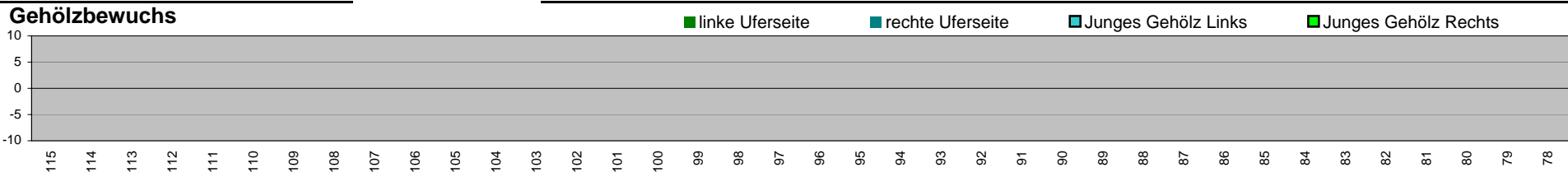
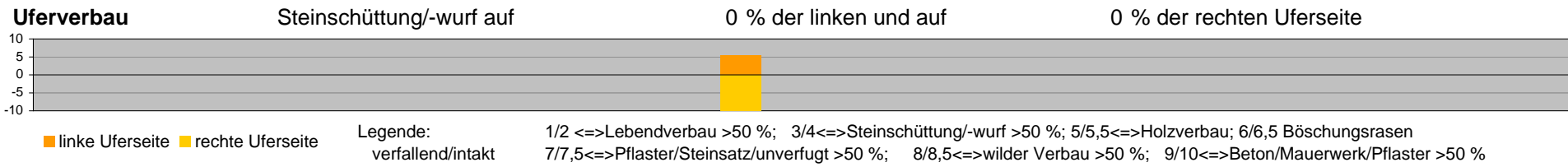



Klasse	Maß der Veränderung	Farbsymbol
1	unverändert	dunkelblau
2	gering verändert	hellblau
3	mäßig verändert	grün
4	deutlich verändert	hellgrün
5	stark verändert	gelb
6	sehr stark verändert	orange
7	vollständig verändert	rot

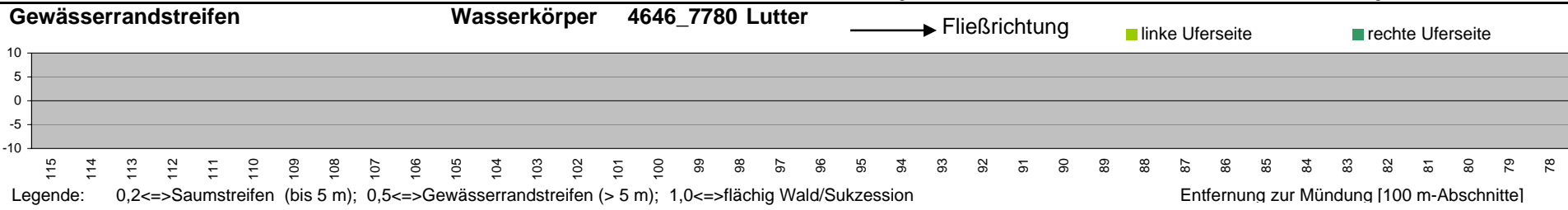


Legende: 0=Keine Gehölze (wegen Verbau, Rasen, Erosion); 1=Keine Gehölze, naturbedingt; 2=nicht bodenständiges Gebüsch/Einzelgehölz; 3=nicht bodenständiger Forst oder Galerie; 4=Junge Gehölzpflanzung; 5=bodenständiges Gebüsch/Einzelgehölz; 6=teilweise bodenständiger Wald oder Galerie; 8=bodenständige Galerie; 10=bodenständiger Wald



Bilanz des Gehölzbewuchses Anteile in % des Wasserkörpers

Legende:		0 %	der linken Uferseite und	0 %	der rechten Uferseite	100
■	Bodenständiger Wald auf	0 %	der linken Uferseite und	0 %	der rechten Uferseite	
■	Bodenständige Galerie auf	0 %	der linken Uferseite und	0 %	der rechten Uferseite	
■	Teilweise bodenst. Wald oder Galerie	0 %	der linken Uferseite und	0 %	der rechten Uferseite	
■	Bodenst. Gebüsch/Einzelgehölz auf	0 %	der linken Uferseite und	0 %	der rechten Uferseite	
■	Kein (bodenständiges) Gehölz auf	100 %	der linken Uferseite und	100 %	der rechten Uferseite	
	davon	0 %	naturbedingt	0 %	naturbedingt	



Randstreifenbilanz Anteile in % des Wasserkörpers

Legende:		0 %	der linken Uferseite und	0 %	der rechten Uferseite	100
■	Uferstreifen o. Wald/Sukzession auf	0 %	der linken Uferseite und	0 %	der rechten Uferseite	
■	Ufersaum auf	0 %	der linken Uferseite und	0 %	der rechten Uferseite	
■	Kein Streifen o. Saum wegen Nutzung	100 %	der linken Uferseite und	100 %	der rechten Uferseite	