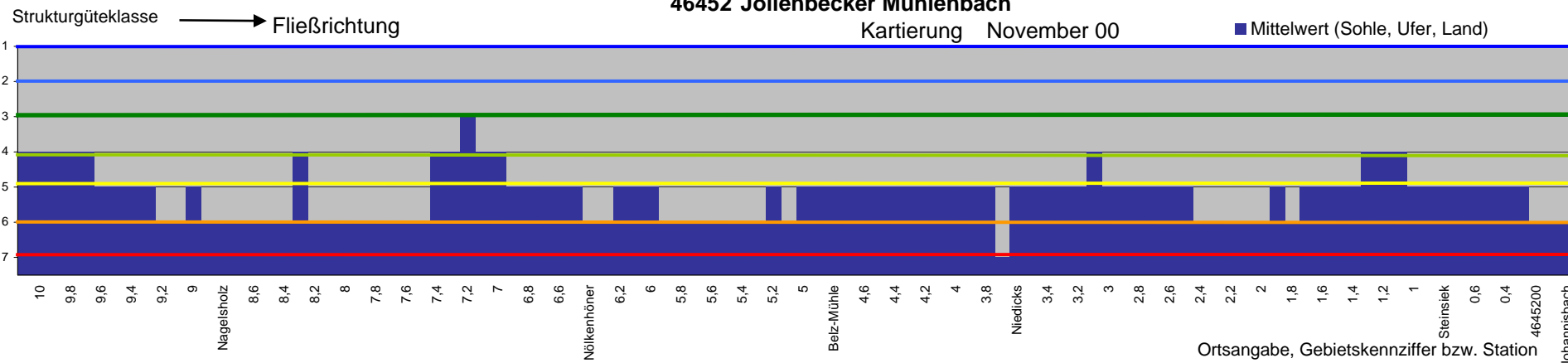


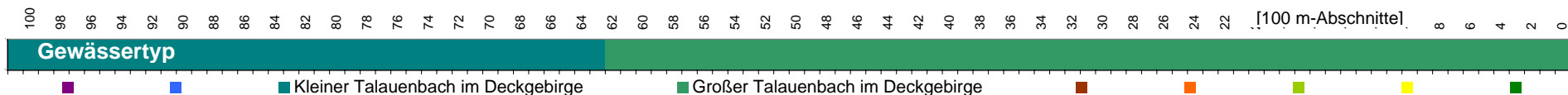
46452 Jöllenecker Mühlenbach

Kartierung November 00

Mittelwert (Sohle, Ufer, Land)

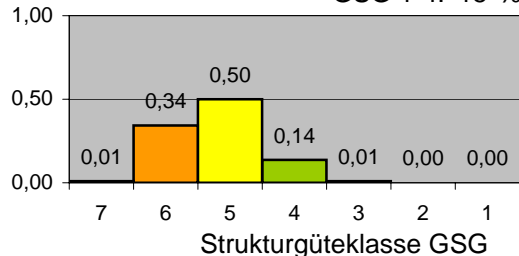


DW NRW 46452_0 **Wasserkörper** DW NRW 46452_0

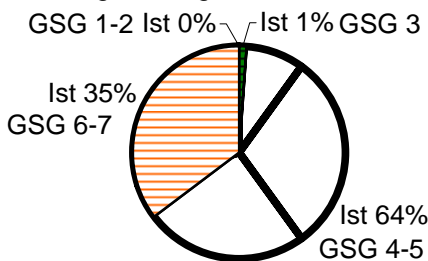


Gewässerstrukturgüte

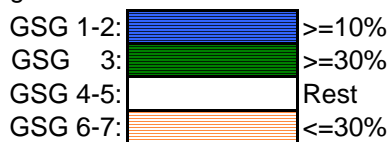
GSG 1-4: 15 %



Gegenwärtige Strukturanteile

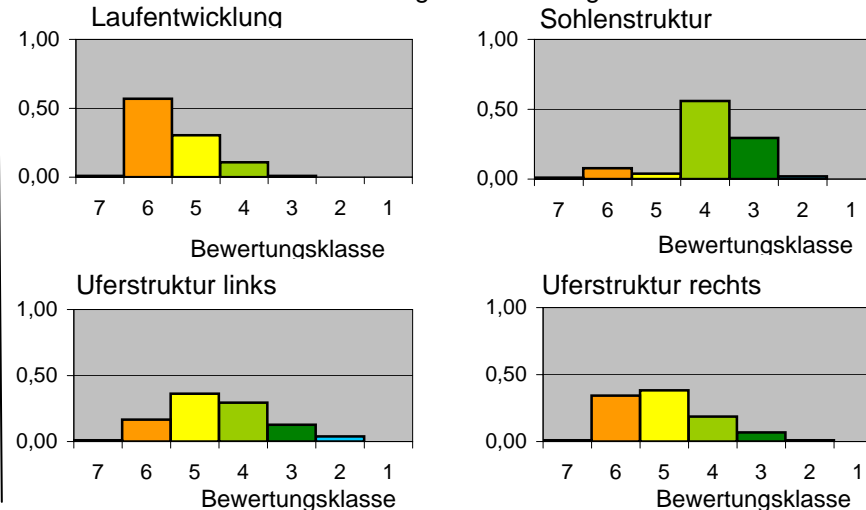


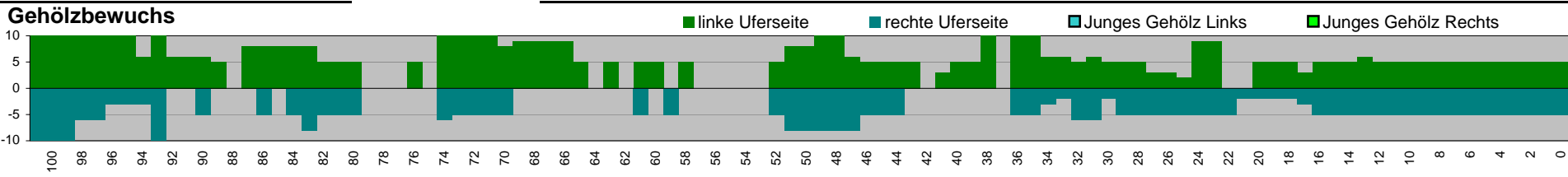

Zielgrößen der Gewässerstruktur ¹⁾



¹⁾ siehe www.flussgebiete.nrw.de/pilotprojekte

Relative Häufigkeitsverteilungen





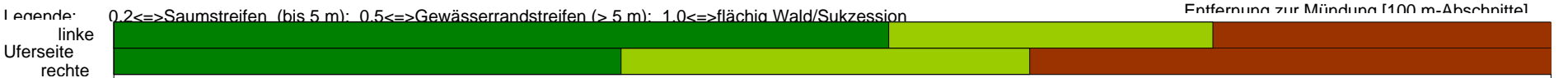
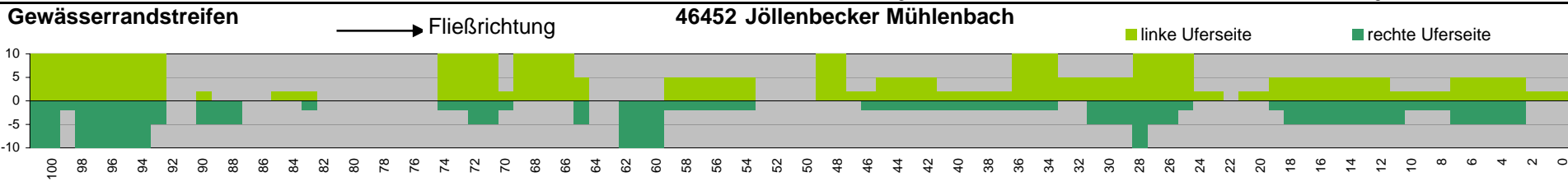
Legende: 0=Keine Gehölze (wegen Verbau, Rasen, Erosion); 1=Keine Gehölze, naturbedingt; 2=nicht bodenständiges Gebüsch/Einzelgehölz; 3=nicht bodenständiger Forst oder Galerie;
 4=Junge Gehölzpflanzung; 5=bodenständiges Gebüsch/Einzelgehölz; 6=teilweise bodenständiger Wald oder Galerie; 8=bodenständige Galerie; 10=bodenständiger Wald



Bilanz des Gehölbewuchses

Anteile in % der Gewässerlänge

Legende:	Anteil	Uferseite	Uferseite
Bodenständiger Wald auf	17 %	der linken Uferseite und	4 % der rechten Uferseite
Bodenständige Galerie auf	8 %	der linken Uferseite und	6 % der rechten Uferseite
Teilweise bodenst. Wald oder Galerie	9 %	der linken Uferseite und	5 % der rechten Uferseite
Bodenst. Gebüsch/Einzelgehölz auf	39 %	der linken Uferseite und	42 % der rechten Uferseite
Kein (bodenständiges) Gehölz auf	27 %	der linken Uferseite und	43 % der rechten Uferseite
davon	0 %	naturbedingt	0 % naturbedingt



Randstreifenbilanz

Anteile in % der Gewässerlänge

Legende:	Anteil	Uferseite	Uferseite
Uferstreifen o. Wald/Sukzession auf	54 %	der linken Uferseite und	35 % der rechten Uferseite
Ufersaum auf	23 %	der linken Uferseite und	28 % der rechten Uferseite
Kein Streifen o. Saum wegen Nutzung	24 %	der linken Uferseite und	36 % der rechten Uferseite