
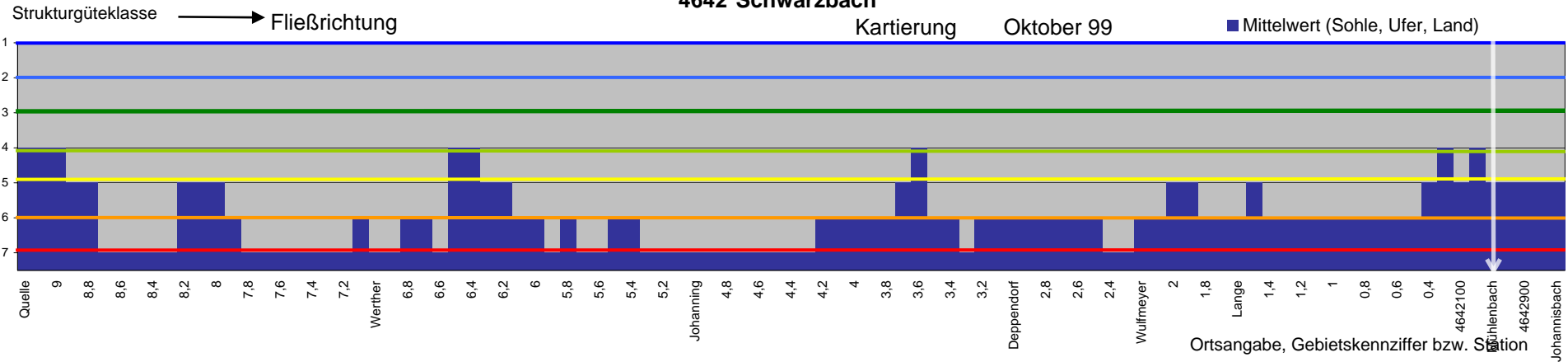
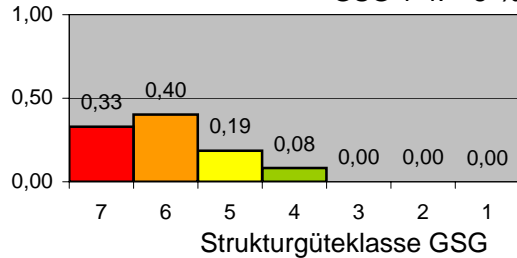


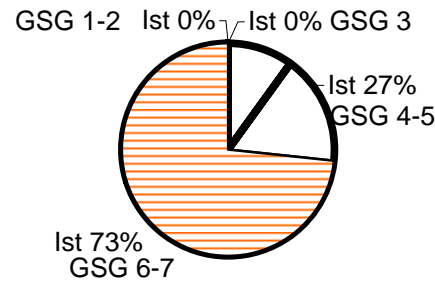
# 4642 Schwarzbach



## Gewässerstrukturgüte GSG 1-4: 8 %



## Gegenwärtige Strukturanteile



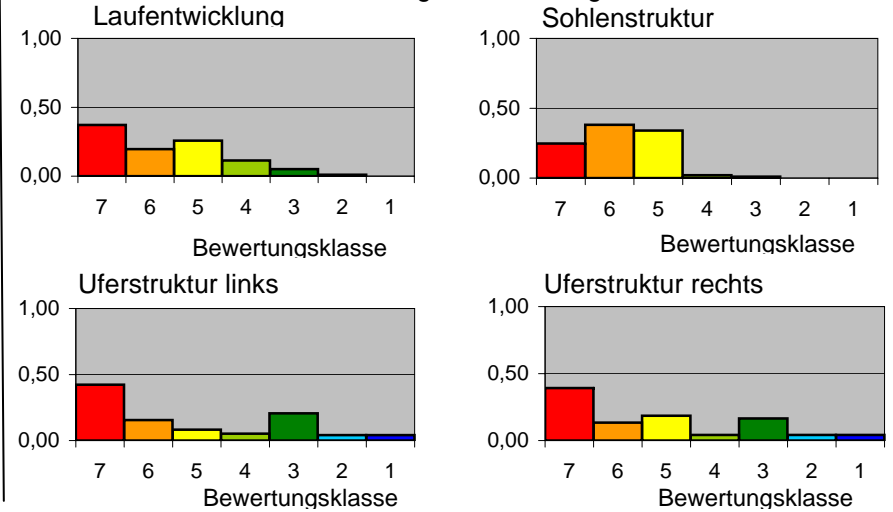
## Zielgrößen der Gewässerstruktur <sup>1)</sup>


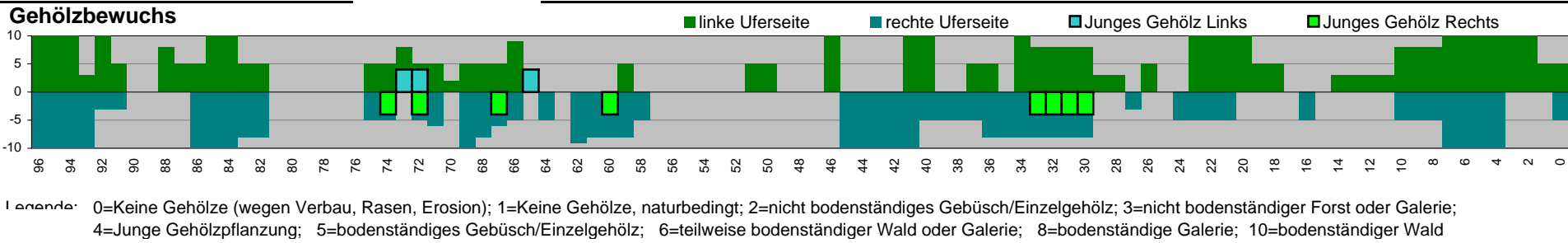
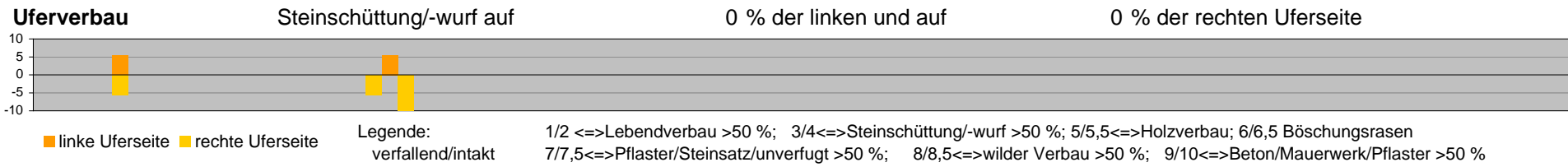


Klasse	Maß der Veränderung	Farbsymbol
1	unverändert	dunkelblau
2	gering verändert	hellblau
3	mäßig verändert	grün
4	deutlich verändert	hellgrün
5	stark verändert	gelb
6	sehr stark verändert	orange
7	vollständig verändert	rot

<sup>1)</sup> siehe [www.flussgebiete.nrw.de/pilotprojekte](http://www.flussgebiete.nrw.de/pilotprojekte)

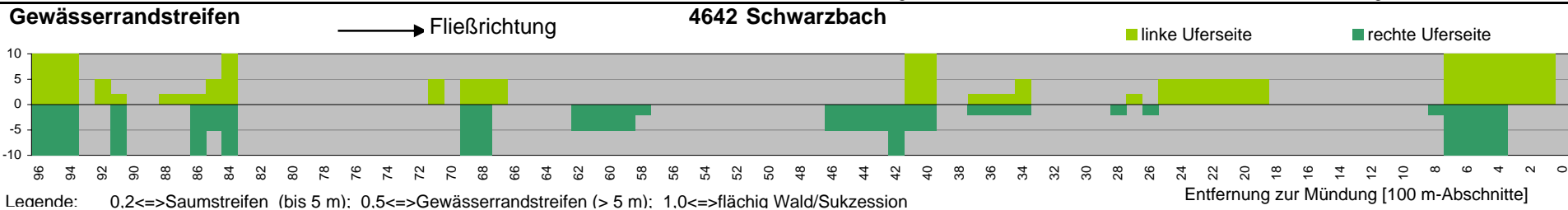
## Relative Häufigkeitsverteilungen





### Bilanz des Gehölzbewuchses

Legende:		Anteile in % der Gewässerlänge	
■ Bodenständiger Wald auf	21 %	18 %	der rechten Uferseite
■ Bodenständige Galerie auf	9 %	13 %	der rechten Uferseite
■ Teilweise bodenst. Wald oder Galerie	0 %	2 %	der rechten Uferseite
■ Bodenst. Gebüsch/Einzelgehölz auf	23 %	20 %	der rechten Uferseite
■ Kein (bodenständiges) Gehölz auf	47 %	47 %	der rechten Uferseite
davon	0 %	1 %	naturbedingt



### Randstreifenbilanz

Legende:		Anteile in % der Gewässerlänge	
■ Uferstreifen o. Wald/Sukzession auf	28 %	25 %	der rechten Uferseite
■ Ufersaum auf	8 %	8 %	der rechten Uferseite
■ Kein Streifen o. Saum wegen Nutzung	64 %	67 %	der rechten Uferseite