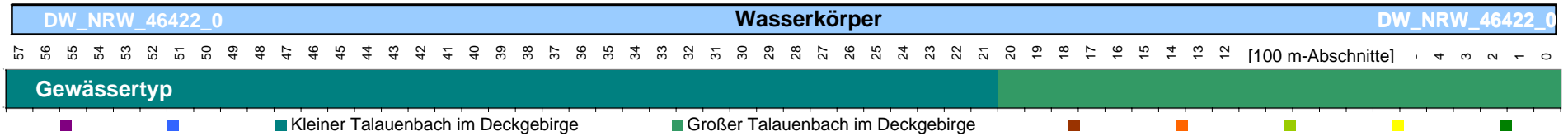
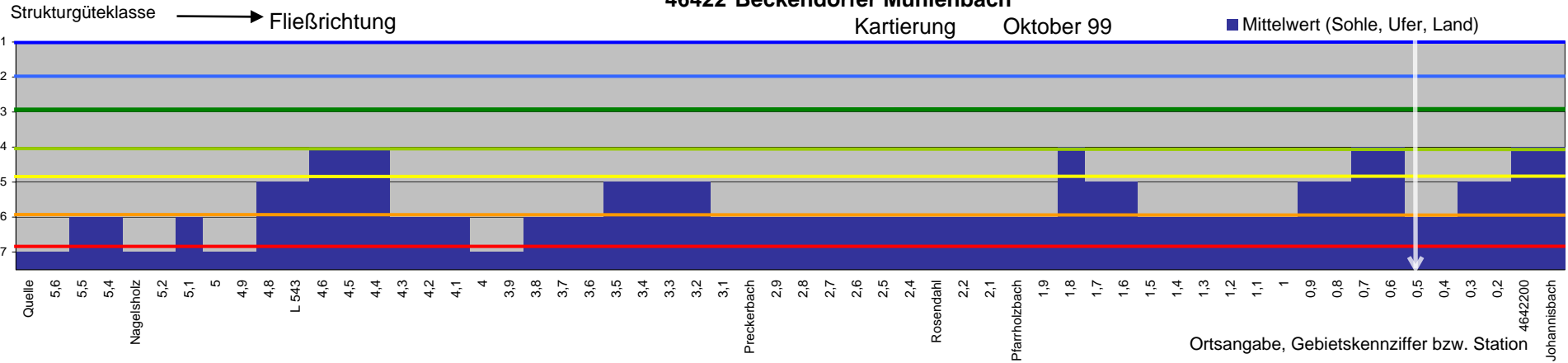
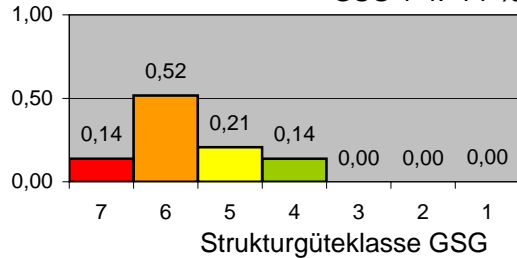


# 46422 Beckendorfer Mühlenbach

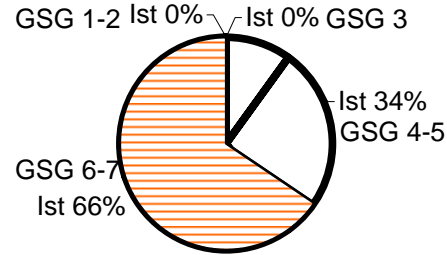


## Gewässerstrukturgüte

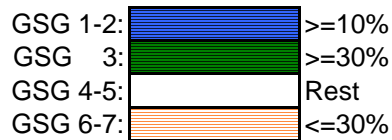
GSG 1-4: 14 %



## Gegenwärtige Strukturanteile



## Zielgrößen der Gewässerstruktur <sup>1)</sup>



<sup>1)</sup> siehe [www.flussgebiete.nrw.de/pilotprojekte](http://www.flussgebiete.nrw.de/pilotprojekte)

## Relative Häufigkeitsverteilungen

